



**Government of Nepal
Ministry of Agriculture and Livestock Development
Nepal Livestock Sector Innovation Project (NLSIP)**

Environmental and Social Screening Report

Construction of Livestock Service Center

Binayi Tribeni Rural Municipality-1, Nawalparasi (BardaghatSusta East)

November 2020

Content

1. Introduction	1
2. Objectives.....	1
3. Methodology.....	1
4. Existing Environment	1
5. Findings	3
6. Conclusion and Recommendations.....	3
Annex- I: Environmental and Social Screening Checklist	5
Annex II: Meeting Minute	8
Annex III: Land Ownership	13
Annex IV: Sketch Plan	18
Annex V: Photographs	19
Annex VI: Consent Letter from Chure Conservation Area	20

1. Introduction

NLSIP is a flagship Project in Nepal's livestock sector where the Project's main objectives are to increase productivity, enhancing value addition, and improving climate resilience of smallholder farms and agro-enterprises in selected livestock value-chains in Nepal. Thus, NLSIP has proposed the construction of livestock service center in Binayi Tribeni Rural Municipality-1, Nawalparasi (BardaghatSusta East). The proposed site has a great potential of livestock rearing.

2. Objectives

Environmental and Social Screening of the proposed sub-project is undertaken in order to justify and suggest the level of environmental and social assessment to be carried out for the sub-project. Environmental Screening is carried out with reference to Schedule 1, 2 and 3 of Environmental Protection Rule (EPR 2020) and guidance provided by ESMF of NLSIP. The objectives of Environmental and Social Screenings are:

- To establish the level of environmental and social assessment required
- To help stakeholders of project make aware about the environmental and social settings of the project area
- To assist in decision making process

3. Methodology

The environmental and social screening checklist has been prepared after desk study, study of sub-project related documents, filling of different parameters and matters outlined in environmental and social screening checklist present in ESMF, consultation with NLSIP consultants and authority.

A walk over survey was conducted on 30th September 2020 for carrying out environmental and social screening of the proposed sub-project. Features at the location were documented, measured and recorded. The environment and social screening checklist was attached (Annex I).

4. Existing Environment

The sub-project area lies in Terai region with the latitude and longitude of the sub-project area is 27°34'49.70"N and 83°52'27.80"E. The climate of the subproject area is sub-tropical climate.

The proposed site falls in the buffer area of Chure Conservation Area under Nawalparasi (Bardaghat Susta East) district. The buffer area is within 1km of Chure conservation Area. It does not have buffer management committee and council as of national parks and other conservation areas. As per Standard 1, Sector 3 of Working Procedure and Standards for

Development Activities in Chure Region, 2076 BS, the proposed Livestock Service Center can be forwarded.

The available land is Aaileni i.e. Government Land but not registered to anybody's name and users right is with Municipality and has decided to provide for LSC building with the area of 1225 m² where a building with dimension of 356.86m² will be built. Along with the building, public toilet (13.25 m²), septic tank (10 m³), biological pit (16.51m³), soak pit (3.14 m³) and Sand pit (4.15 m²) will be made respectively.

Total population of Binayi Tribeni RM is 32,943 in 6,916 HHs with average family size of 4.76. Male population is 44.85%. There are 5,308 people residing in ward number 1, where LSC has been proposed to build. HHs in the ward is 1,123 and male population is 45.20%. Dominant population is of indigenous group which contributes about 58% of total population. Dominant indigenous groups include Magar, Tharu, Newar Kumal etc. while others include Brahmin/Chhetri, Thakuri, Musalman etc. Dalits are about 13% of total population. Kami and Damai are dominant castes of Dalits.



Figure 1: Sub-project location in Google Image

The area lies in the zone of Lower Tropical Sal and Mixed Broad Leaved Forest. But there is no forest area in and around the proposed LSC site. There are some sal trees in subproject sites. But there is no need tree cutting for proposed subproject implementation. The proposed site is being open land at present. Binayi Community Forest (CF) is about 1 Km away. Major trees in the CF are Sal, Saaj, Botdhayanro etc.

There are many streams in the Binayi Tribeni Rural Municipality. The Binai Khola is just about 50 m east while Jyamire is about 250 m west. There are no chances of flooding although Binayi Khola is nearby the proposed subproject area. River training works has been done to protect bank cutting. The area is well facilitated with water supply, road access and electricity. Natural drainage is avail to manage the rain water and overland surface flow. Dumkibas, Daaunne, Tribeni and Jyamire are major market centers in the Rural Municipality. There are many small market centers in the rural municipality.

5. Findings

1. The proposed site does not fall within any kind of protected area system, historical and cultural sites or any critical aquatic and terrestrial habitats area.
2. The proposed site falls in the buffer area of Chure Conservation Area under Nawalparasi (Bardaghat Susta East) district. As per Standard 1, Sector 3 of Working Procedure and Standards for Development Activities in Chure Region, 2076 BS, the proposed Livestock Service Center can be forwarded.
3. The available land is Aaileni i.e. Government Land but not registered to anybody's name and users right is with Municipality and does not have any land dispute.
4. The available land for the proposed sub-project is 1,225 m² where the sub-project components consist of a main building covering an area of 356.86 m². The available land is enough for the required facilities of the livestock service center so no any land acquisition is required.
5. The land was free from encroachers/squatters and used solely for use of livestock service center.
6. The proposed sub-project does not impact to indigenous communities, women, marginalized and vulnerable groups.
7. The proposed sub-project does not displace anybody.
8. The area is facilitated with basic facilities like road, electricity and water supply.
9. No cases of relocation/rehabilitation of community infrastructure are needed.

6. Conclusion and Recommendations

The construction/operation of sub-project has no adverse environmental and social impacts and also does not attract any clauses of Environmental Act (2019) and Rule (2020) for further environmental assessment and study. Although the proposed site falls in the buffer area of Chure Conservation Area under Nawalparasi (Bardaghat Susta East) district, the proposed Livestock Service Center can be forwarded as per Standard 1, Sector 3 of Working Procedure and Standards for Development Activities in Chure Region, 2076 BS. However, some preventive measures through Site-specific Environmental and Social Management Plan (ESMP) will address nominal environmental and social impacts induced during construction and operation.

Thus, ESMP has been suggested for the proposed sub-project and further study is not required. Based on the findings of the Environmental and Social Screening, the sub-project is found to be environmentally and socially feasible for implementation.

Annex- I: Environmental and Social Screening Checklist

Government of Nepal
Ministry of Agriculture and Livestock Development
Nepal Livestock Sector Innovation Project (NLSIP)

Environment and Social Screening Checklist

Date: 30th September, 2020

1	Name of the Sub Project	Construction of Livestock Service Centre
2	Location	Binayi Tribeni Rural Municipality, ward no. 1, Nawalparasi district of Gandaki Province
3	Co-ordinate (GPS)	27°34'49.70"N and 83°52'27.80"E
4	Type of Sub-project	Service centre Construction
5	Proponent	Municipality
6	Implementation approach and institutions involved	NCB contract and NLSIP

Environmental and Social setting of the sub-project locality

S.N.	Questions	Response (Yes/No)	Remarks
A	Environmental Screening		
1	Does the proposed sub-project intend to use or depend on any resources of national parks and protected areas or any critical aquatic and terrestrial habitat area?	No	
2	Will the proposed sub-project be implemented in areas surrounding national parks or protected areas?	Yes	The proposed site lies in the buffer area of Chure Conservation Area.
3	Will the proposed sub-project be implemented in areas surrounding forest or wildlife areas other than national parks and protected areas?	No	


4	Will the proposed sub-project be implemented in the areas surrounding water bodies, lakes and ponds and intend to use or depend on them for the implementation?	No	
5	Will the proposed sub-project be implemented in areas located in high risk zone such as landslide prone area, steep slopes, highly degraded land in hills, riverine area susceptible to annually flooding, or in areas causing large-scale soil erosion?	No	
6	Will the proposed sub-project involve land clearance on very steep slopes?	No	
7	Will the proposed sub-project involve logging?	No	
8	Will the proposed sub-project endanger indigenous plant species of ecological significance?	No	
9	Availability of drinking water	Yes	There is the provision Rural Municipal water supply system.
B	Social Screening Checklists		
1	Does the sub-project require land acquisition?	No	
2	Has sub-project managed enough land for construction? If Yes, how? Specify	Yes	The available land is Aaileni i.e. Government Land but not registered to anybody's name and users right is with Municipality and has decided to provide for LSC building with the area of 1225 m ² where a building with dimension of 356.86m ² will be built.
3	Does the land acquisition cause displacement of households?	No	

4	Will the proposed sub-project be implemented in the areas surrounding heritage site/religious temple/religious site/grave yard?	No	
5	Will the sub-project involve activities that are likely to make irreversible adverse impact on indigenous communities, women and vulnerable groups?	No	
6	Will the proposed sub-project include any activity that promotes or involves incidence of child labour?	No	
7	Will the proposed sub-project require some families losing their farmland and assets on the land?	No	
8	Will the proposed sub-project cause displacement of families due to implementation or construction of infrastructure?	No	
9	Will the proposed sub-project benefit ethnic groups living in the surrounding of the service centre?	Yes	The ethnic community will be benefitted by service provided by the service centre

Name of Surveyors

- Dhan Bahadur Shrestha (ESS)
- Er. Santosh Thapa

Annex I: Meeting Minute


 नेपाल सरकार
 कृषि, पशुपालन तथा मत्स्य विभाग
 जोगिकुटी गाउँपालिका

आज मिति २०७७ साल महिना ०६ गते ११ बजेको दिन प्रदेश ४ नम्बर गण्डकी अन्तर्गत नवलपरासी (ब.सु.पू.) विनयी त्रिवेणी गाउँपालिका १ वार्ड नं. १ जोगिकुटी गाउँमा नेपाल लाइभस्टक सेक्टर सपोर्ट आयोजना अन्तर्गत निर्माण हुन लागेको/निर्माण भइ रहेको भवन निर्माण उप आयोजना सम्बन्धमा प्रमुख अतिथि श्री डम्बर बहादुर जि.सी. ज्यूको अध्यक्षतामा निम्न सरोकारवालाहरु, ब्यक्तिहरु र आयोजनाका पदाधिकारीहरु बीच मितिग वसी निम्न अनुसारको निर्णय भयो ।

उपस्थित

क्र.स.	उपस्थित ब्यक्तिको नाम थर	पद	ठेगाना	हस्ताक्षर	कैफियत
१.	श्री डम्बर बहादुर जि.सी.	अध्यक्ष	बि.त्रि.गा.पा		
२.	श्री मिना कुमारी राना	उपध्याक्ष	बि.त्रि.गा.पा		
३.	श्री अजित कुमार थापा	अध्यक्ष वार्ड न.१	बि.त्रि.गा.पा		
४.	श्री विष्णु प्र.ढकाल	अध्यक्ष वार्ड न.२	बि.त्रि.गा.पा		
५.	श्री रुपा दर्जी	का.पा. सादस्य	बि.त्रि.गा.पा		
६.	श्री चित्रबिरे ढेगा मगर	वडा सदस्य वडा न.२	बि.त्रि.गा.पा		
७.	श्री दान बहादुर सोमै	वडा सदस्य वडा न.२	बि.त्रि.गा.पा		
८.	श्री हेमलाल पौडेल	समाज सेवी	बि.त्रि.गा.पा		
९.	श्री कृष्ण जी.सी.	समाज सेवी	बि.त्रि.गा.पा		
१०.	श्री राजेन्द्र तिमिल्सेना	समाज सेवी	बि.त्रि.गा.पा		
११.	श्री पवित्र बहादुर जी.सी.	समाज सेवी	बि.त्रि.गा.पा		
१२.	श्री जिवकला कंडेल	वडा न.१ बासि	बि.त्रि.गा.पा		
१३.	श्री दुर्गा देवी पौडेल	वडा न.१ बासि	बि.त्रि.गा.पा		
१४.	श्री राम बहादुर बि.क	वडा न.२ बासि	बि.त्रि.गा.पा		
१५.	श्री भीम बहादुर सोमै	वडा सदस्य वडा न.१	बि.त्रि.गा.पा		
१६.	श्री महेन्द्र प्रसाद भण्डारी	कर्मचारी पालिका(पशु सेवा शाखा)	बि.त्रि.गा.पा		
१७.	श्री रामदेव महासेठ	कर्मचारी पालिका(पशु सेवा शाखा)	बि.त्रि.गा.पा		

क्र.सं.	उपस्थित व्यक्तिको नामथर	पद	ठेगाना	हस्ताक्षर	कैफियत
१८.	डीलमाया बि.क.	आमा समुह सदस्य	बि.त्रि. १	डीलमाया	
१९.	दिपक कार्की	समाजसेवी	बि.त्रि. १	दिपक	
२०.	राजु बि.कं.	क्लब सदस्य	बि.त्रि. १	राजु	
२१.	मंगलसरी गुरुङ	नागरिक समाज	बि.त्रि. १	मंगलसरी	
२२.	सावित्री बस्याल	आमा समुह	बि.त्रि. १	सावित्री	
२३.	अलिम अब्दुल अन्सारी	नागरिक समाज	बि.त्रि. १	अलिम	
२४.	उमा गुरुङ	समुह सदस्य	बि.त्रि. १	उमा	
२५.	प्रमिशा बि.क.	समुह सदस्य	बि.त्रि. १	प्रमिशा	
२६.	सितामाया रुम्बा	आमा समुह	बि.त्रि. १	सितामाया	
२७.	कृष्ण ब लामा	कृषक	बि.त्रि. १	कृष्ण	
२८.	स्यानिमाया लामा	बन उ.स. सदस्य	बि.त्रि. १	स्यानिमाया	
२९.	मिना तामाङ	समाजसेवी	बि.त्रि. १	मिना	
३०.	मनोज गुरुङ	सरोकारवाला	बि.त्रि. १	मनोज गुरुङ	
३१.	पार्वती महासेठ	डेरी संचालक	बि.त्रि. २	पार्वती	
३२.	राम कुब्ज राजवंशी	आध्यक्ष	प.उ.त. स संकेत (कत)	राम कुब्ज	
३३.					



2072

ज्योती राज अर्वाल
प्रमुख प्रशासक अधिकृत

१) प्रस्तावित उप-आयोजनाको लागि जग्गाको उपलब्धताको (लात पुजा, ट्रेल ठाकला, जग्गादाताको स्वीकृति पत्र इत्यादि) -

प्रस्ताव नं. १ माथि छलफल गर्दा भल विराठी त्रिवेणी गाउँपालिकाको पर्यटन र स्वास्थ्य तथा पर्यटन विकास कार्यक्रम अन्तर्गत गर्नुको लागि भवन ठाकलाको इन्डा वृद्धावस्था सेवा प्रवाह गर्नुका लागि कठिनाई खोजना भएको इन्डा नेपाल लाइभरेक सेक्टर भवन इन्पीट आयोजना अन्तर्गत भल गाउँपालिकाको वडा नं. १ जोगिकुटीमा भल गाउँपालिकाको पर्यटन र स्वास्थ्य विभागको लागि स्वास्थ्य सेवा प्रवाह गर्ने विगत लामो समयदेखि चर्चेको भन्ने चर्चाहरू रहेको देखि ३५/३५ रिट छलफल रहेको जग्गा विराठी त्रिवेणी गाउँपालिका पर्यटन र स्वास्थ्य सेवा प्रवाह गर्न निर्माणको लागि स्वीकृति गरियो।

२) प्रस्तावित उप-आयोजनाको निर्माणकार्यबाट जवाबमुदायमा पर्ने लकडा असरहरू र त्यसको तिराकरणका उपायहरू -

प्रस्तावित नं. २ माथि छलफल गर्दा इलक आयोजनाको निर्माणकार्यबाट जवाबमुदायमा कुनै पनि किसिमको असरहरू लाग्ने र जवाबमुदायको इलक आयोजनाबाट लाक्षणिक हुने तिर्पाम गरियो।

३) जोगिकुटी परेको समुदाय, आदिवासी जनजाति पिछडिएको समुह, एकल महिला आदिवासी पर्ने लकडा असरहरू -

प्रस्तावित नं. ३ माथि छलफल गर्दा भल आयोजनाको निर्माण जोगिकुटी परेको समुदाय आदिवासी जनजाति, पिछडिएको समुह, एकल महिला आदिवासी कुनैपनि असर लाग्ने र



20/12/20
 ज्योती राज अयाल
 प्रमुख प्रशासक अधिकृत

इसके परिणाम स्वरूप तालिका में निम्न विधि निर्दिष्ट

8) लघु क्षेत्रों में रहेका गौजुवा स्तर-बहाल (भवन, खिंचई कुत्तो, स्वादोणति, प्रठप्रति, गुम्हा, मजिद, इत्यादि) का पूर्ण सर्वेक्षण आसरेड —

प्रस्तावित सं. 3 काचि हलफतल जादी
 थल आभोजताके निर्माणलि लघु क्षेत्रों में रहेका गौजुवा स्तर-बहाल (कुर्नपति आल लपने निर्माण गरिधे)

9) प्रस्तावित उप-आभोजताके निर्माणकार्यबत जलसमुदायमा पूर्ण लको स्तमाजिक तथा वातावरण स्तरके आसरेड र लघुके निर्माणके उपासरेड —

प्रस्तावित सं. 4 काचि हलफतल जादी
 थल आभोजताके निर्माणबत जलसमुदायमा कुर्न घदि किमिके स्तमाजिक तथा वातावरणीय आसरेड लपने र समुदायकार निर्माण में बनारने निर्माण गरिधे।

10) थल प्रस्तावित निर्माणकार्य प्रति जलसमुदायबत कुर्न गुनासाह भरमा उल्लेख जादी पनेह +

प्रस्तावित सं. 5 काचि हलफतल जादी
 इल आभोजता निर्माण जादी समुदायबत कुर्न पंग किमिके गुनासाह लघुके निर्माण गरिधे।



Jyoti Rani
ज्योती रानी अवाल
मुख्य प्रशासक अधिकारी

6) विविध —

प्रस्तावित तं. 6 गाँवों के लक्ष्य गाँवों
विभिन्न गाँवों के लिए पुराने प्रतिलिखित भाग-
भाग - उपमूल्य ग्राहकों के अन्तर्गत अन्तर्गत
गाँव पत्रिका है।

Annex II: Land Ownership

Date |
Page |

आज मिति २०७७ साल असोज महिनाको १४ गते बुधवारको दिन गाउँको प्रदेस अर्न्तगत नवलपरासी (बर्दघाट सुस्ता पूर्व), विनयी त्रिवेणी गाउँपालिकामा यस विनयी त्रिवेणी गाउँ कार्यपालिका अध्यक्ष श्री दुम्बर बहादुर जि.पी. ज्यूको अध्यक्षतामा निम्न खरोकालेवाला व्यक्तिहरु र यत् पालिकाका निर्वाचित जनप्रतिनिधिहरु वरि तपखिलको उपद्वितीय तपखिलका सुस्ताबन्धु माथि इलाफल गरि निर्वाचन पारित गरिन्छ।

उपस्थितो:

व्यक्ति	नाम	अध्यक्ष
	श्री दुम्बर बहादुर जि.पी.	अध्यक्ष
	श्री मिना कुमारी वीणा	उपाध्यक्ष
	श्री अमित कुमार थापा	अध्यक्ष, वडा नं. १
	श्री विष्णु प. ढकाल	अध्यक्ष, वडा नं. २
	श्री रूपा देवि	कार्यपालिका सदस्य
	श्री पित्तविर देवाना	वडा सदस्य, वडा नं. २
	श्री दान बहादुर चौम	" " " "
	श्री हिमलाल पौडेल	समाज सेवा
	श्री कृष्ण वं. जि.पी.	" "
	श्री बाबु विमल्लिना	" "
	श्री पवित्र बहादुर जि.पी.	" "
	श्री जिवकला कडेल	वडा नं. १ वारी
	श्री दुर्गा देवि पौडेल	" " "
	श्री राम बहादुर वि.क.	वडा नं. २ वारी
	श्री अहेरु प. शर्मा	कार्यकारी पालिका
	श्री दीपक शर्मा	" "
	श्री विक्रम क. शर्म	वडा सदस्य वडा नं. १
	श्री नारायण दे.सी	धुन्ने सेवा सामाजिक परिषद्



5/21/207

प्रस्ताव नं: १: जग्गा उपलब्ध गरिएको बारे।
 निर्णय नं: १: प्रस्ताव नं १ माथि छलफल गर्दा यस विन्धी
 त्रिवेणी गाँउपालिकाको पशु स्वास्थ्य तथा पशु
 विकास कार्यक्रम संचालन गर्नको लागि भएता
 तज्जको हुँदा कृषकहरूलाई सेवा प्रवाह गर्नका
 लागि कठिनाई सृजना भएको हुँदा नेपाल -
 लाइजहरू क्षेत्र भएता सपोर्ट आयोजना अन्तर्गत
 यस गाँउपालिकाको पशु नं १ जैगिकुरिमा यस
 गाँउपालिकाको पशु सेवा शारवाले विगतमाको
 समयदेखि चर्चको। को संचालनमा रहेको
 ३२/३२ अरु क्षेत्रमा रहेको जग्गा विन्धी
 त्रिवेणी गाँउपालिका पशु सेवा शारवालाई भएता
 निर्माणको लागि सहमति गरियो।

~~गणेश कुमार~~ ~~जस्ता~~ ~~सचिव~~ ~~अतिरिक्त~~





विनयी त्रिवेणी गाउँपालिका

गाउँ कार्यपालिकाको कार्यालय

दुम्कवास, नवलपरासी (बर्दघाट-सुस्तापूर्व)

गण्डकी प्रदेश, नेपाल

प.सं. ०७७/०७८

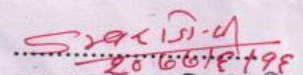
च.नं. ३५८

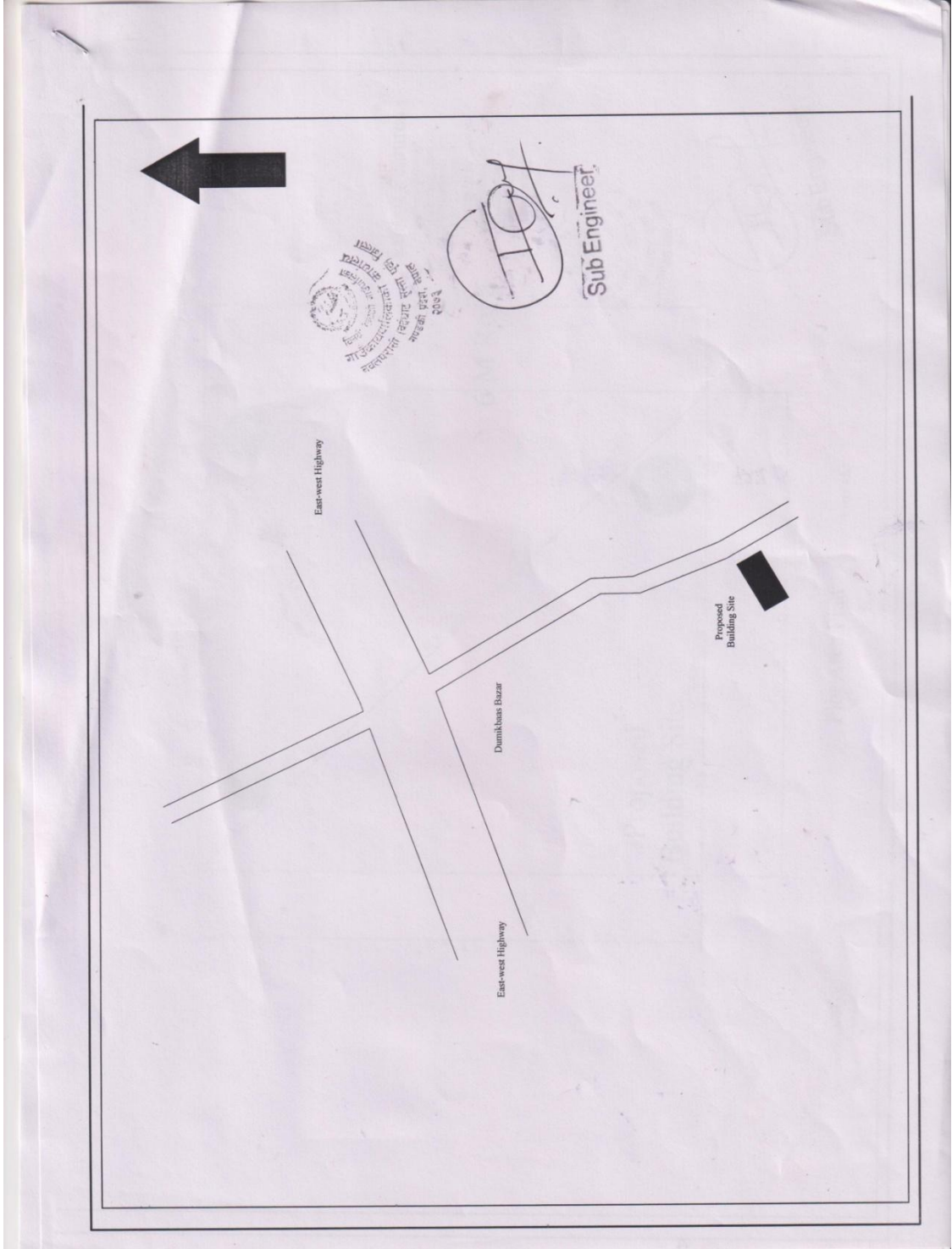
मिति: २०७७/०६/१६

श्री नेपाल लाईभस्टक सेक्टर ईनोमभेसन आयोजना व्यवस्थापन कार्यालय,
हरिहर भवन ललितपुर ।

विषय: सिफारिस सम्बन्धमा ।

प्रस्तुत विषयमा यस विनयी त्रिवेणी गाउँपालिका, नवलपरासी (बर्दघाट सुस्ता पूर्व) अन्तर्गतको पशु स्वास्थ्य तथा पशु निकास प्रबर्धन कार्यालय संचालन गर्नको लागि भवन नभएको हुदाँ कृषकहरुलाई सेवा प्रवाहमा कठिनाई सृजना भएकोले नेपाल लाईभस्टक सेक्टर भवन सपोट आयोजना अन्तर्गत यस गाउँपालिको वडा नं.१ जोगिकुटीमा यसै गाउँपालिकाको पशुसेवा शाखाले विगत लामो समयदेखि भोगचलन गर्दै आएको ३५।३५ मिटर क्षेत्रफल भएको उक्त जग्गामा नै भवन निर्माण गर्न सम्बन्धित सरोकारवालाहरुको मिति २०७७।०६।०४ गतेको बैठकबाट सर्वसहमतिमा निर्णय भएको हुनाले तहाँ कार्यालयबाट भवन निर्माण गर्नका लागि आवश्यक रकम विनियोजन गरिदिनुहुन सिफारिस साथ अनुरोध गरिन्छ ।


डम्बर बहादुर जि.सी.सी.
अध्यक्ष
इन्टरनेट

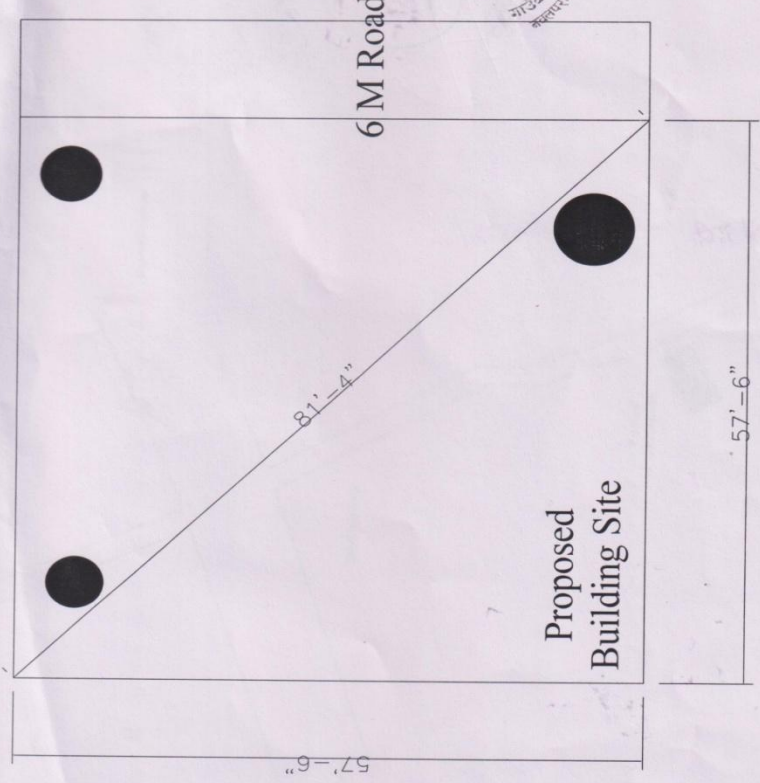


Salient Features

Minimum Distance
from River is 35m
Co-ordinate
N27 34' 49.83"
E83 52' 27.47"
Number of tree on
the site: 4 nos
About 300 m From
Mahendra
Highway

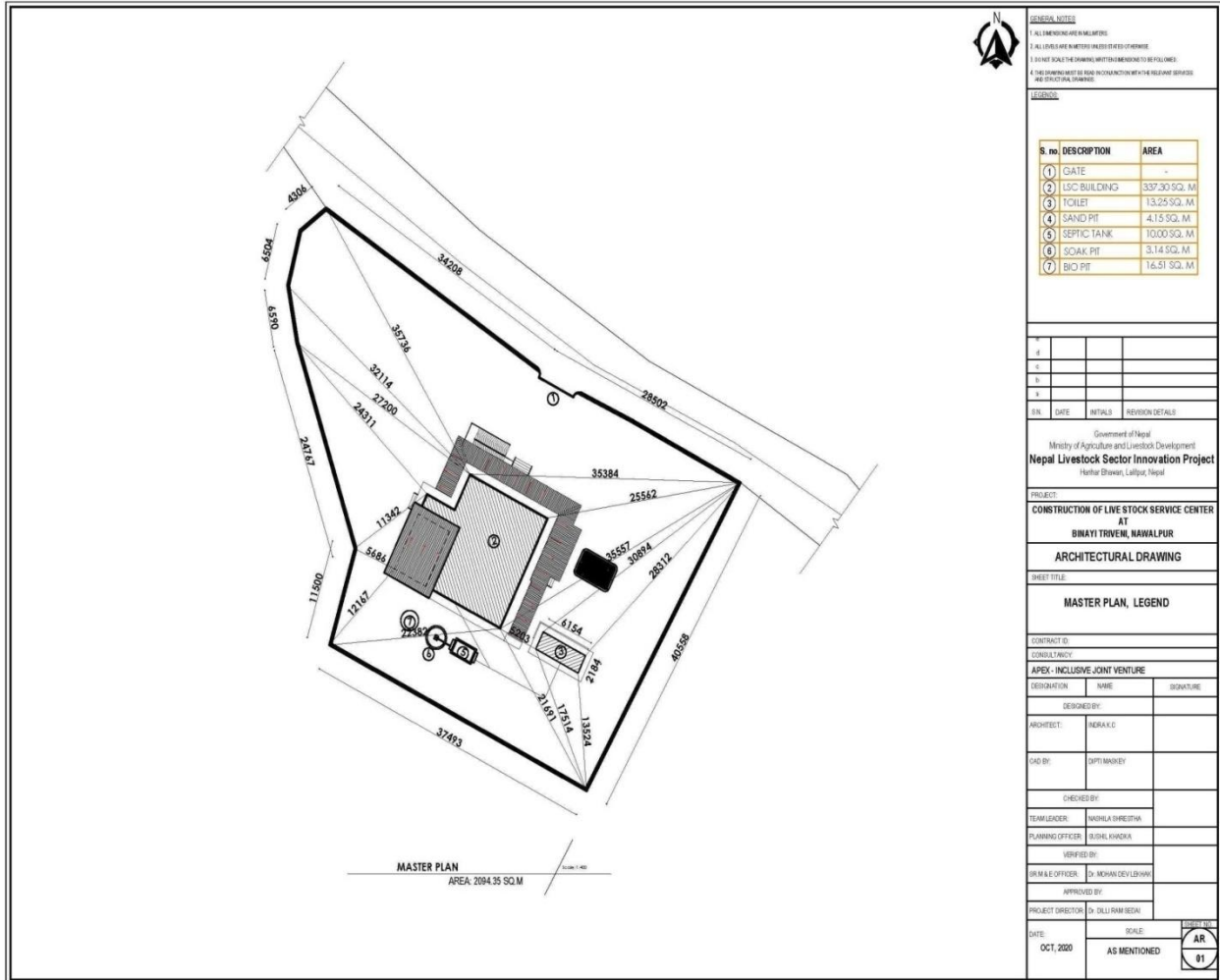


[Signature]
Sub Engineer



Plot Area Plan

Annex III: Sketch Plan



Annex IV: Photographs





Proposed site for Construction of LSC Binayi Trineni, Nawalparasi (Bardaghat Susta East)




Meeting at RM Office

Annex VI: Consent Letter from Chure Conservation Area

**नेपाल सरकार**
राष्ट्रपति चुरे-तराई मधेश संरक्षण विकास समिति
खुमलटार, ललितपुर


२०७७/८/२४
मिति :


प.स.: ०७७१०७८
च.नं.: २३५


राष्ट्रपति चुरे-तराई मधेश संरक्षण विकास समिति
खुमलटार, ललितपुर

श्री बिनायी त्रिवेणी गाउँपालिका
गाउँ कार्यपालिकाको कार्यालय
दुम्किवास, नवलपरासी (ब.सु.पु.)

विषय: सहमति सम्बन्धमा ।

प्रस्तुत विषयमा तहाँ कार्यालयको च.नं. १०४५ मिति २०७७/०८/२२ को पत्र प्राप्त भई व्यहोरा अवगत भयो । भवन निर्माणको लागि प्रस्तावित तहाँ गाउँपालिका, वडा नं. १ को क्षेत्र चुरे संरक्षण क्षेत्र अन्तर्गत परेता पनि प्रस्तावित पशु सेवा केन्द्र भवन सात तला भन्दा कम देखिएको र यसको Built up area वा Floor area ३,००० वर्गमिटर भन्दा कम देखिएकोले उक्त भवन निर्माणको लागि वातावरण संरक्षण ऐन २०७६ र वातावरण संरक्षण नियमावली २०७७ बमोजिम वातावरणीय अध्ययन गर्न तपने व्यहोरा जानकारी गराइन्छ ।


राम कृष्ण राजथेला
उप-सचिव (प्रा.)
उपसचिव (प्रा.)

फोन : ५५३३३३३ ५५२६७७७ फ्याक्स : ५५३७५११ website : www.chureboard.gov.np, email : mail@chureboard.gov.np